















LEGENDE

-  Grenze Untersuchungsgebiet
-  Herstellen einer kompakten Einkaufszone mit Magneten an Knochenköpfen
-  Qualifizierung und Ausbildung von Wohn- und Geschäftsstraßen
-  Reduzierung der Verkehrsbelastung
-  Potenzial zur Umnutzung Städtebaulich ungeordneter/ untergenutzter Bereiche
-  Verknüpfung von Grün- und Freiflächen
-  Neue attraktive Fußwegeverbindung
-  Potenzial zur Herstellung attraktiver Stadteingänge
-  Potenzial zur Aufwertung und Verknüpfung der zentralen Stadtplätze
-  Modernisierung von Kultur- und Bildungseinrichtungen
-  Herausbilden der Viktoriastraße als zentralen Verbindungsweg zur Innenstadt mit attraktiven Endpunkten

PLAN 11
Chancen und Potenziale

Vorbereitende Untersuchungen Innenstadt Itzehoe mit Integriertem Städtebaulichen Entwicklungskonzept

bearbeitet durch  BIG Städtebau
beauftragt durch  STADT ITZEHOE

gefördert durch  Bundesministerium des Innern, für Bau und Heimat
 STÄDTBAU-FÖRDERUNG
 SH
Schleswig-Holstein
Ministerium für Umwelt, ländliche Räume und Integration