











LEGENDE

-  Verlagerung des ZOB vom Theodor-Heuss-Platz in die Nähe des Bahnhofes
-  Entwicklung eines zentralen, kompakten u. attraktiven Einkaufsbereichs
-  Herstellen von attraktiven Wohn- und Geschäftsstraßen
-  Optimierung der Eingangsbereiche zur Innenstadt
-  Attraktive Gestaltung und städtebauliche Vernetzung der zentralen Stadtplätze
-  Aufwertung des Theaterumfeldes mit hochattraktiven Freiräumen und definierten Raumkanten zu einem kulturellen und gastronomischen Anziehungspunkt
-  Herstellung einer attraktiven Vernetzung der Grünräume Klosterhof, Prinzesshof und Grünanlage auf dem alten Störverlauf
-  Verbesserung der Innenstadtanbindungen für den Fuß- und Radverkehr
-  Untersuchungsraum

PLAN 12
KONZEPTPLAN zum
**Integrierten
 Städtebaulichen
 Entwicklungskonzept (IEK)**

Vorbereitende Untersuchungen Innenstadt Itzehoe mit Integriertem Städtebaulichen Entwicklungskonzept

bearbeitet durch  BIG Städtebau
 beauftragt durch  STADT ITZEHOE

gefördert durch  Bundesministerium des Innern, für Bau und Heimat
 STÄDTBAU-FÖRDERUNG
 SH Schleswig-Holstein
 Ministerium für Umwelt, ländliche Räume und Integration