










LEGENDE

-  Grenze Untersuchungsgebiet
-  private Flächen
-  Erschließungsflächen Stadt Itzehoe
-  Erschließungsflächen Land (L119)
-  private Erschließungsflächen
-  Eigentum Stadt Itzehoe
-  Eigentum Kreis Steinburg
-  Eigentum Kirchengemeinde
-  Eigentum Stadtwerke

PLAN 3
Eigentumsverhältnisse
„Innenstadt“

Vorbereitende Untersuchungen Innenstadt Itzehoe mit Integriertem Städtebaulichen Entwicklungskonzept

bearbeitet durch  BIG Städtebau  beauftragt durch STADT ITZEHOE

gefördert durch  Bundesministerium des Innern, für Bau und Heimat  STÄDTBAU-FÖRDERUNG  SH Schleswig-Holstein Ministerium für Inneres, ländliche Räume und Integration